


Схема учебного маршрута с указанием опасных участков и дорожных сооружений

Протяженность маршрута - 18 км

СОГЛАСОВАНО

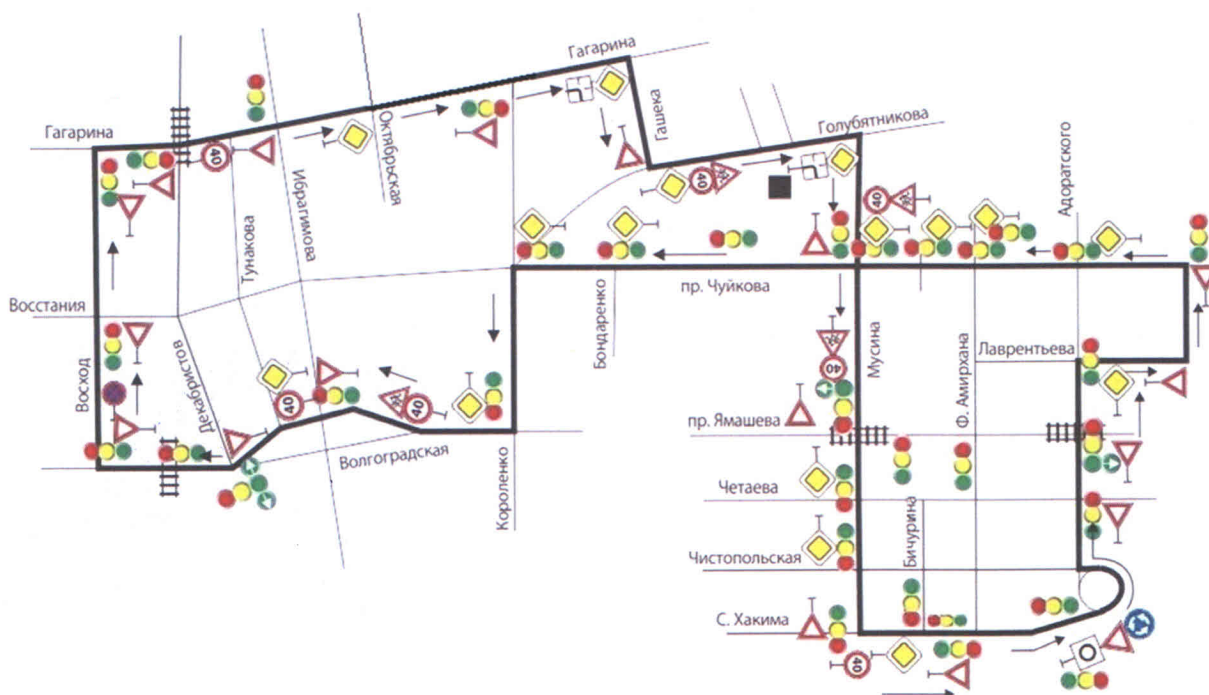
Начальник
ЭО ГИБДД
УМВД России по г.Казани
полковник полиции
Сабиров И.Н.




с 01 01 2026 г.
по 31 12 2026 г.

УТВЕРЖДАЮ

Директор
ООО «Образование»
Гафуров М.Т.



Обозначения на схеме:


- | | | |
|--|--|---|
|  - посадка |  - уступите дорогу |  - осторожно, дети! |
|  - светофор |  - главная дорога |  - остановка запрещена |
|  - ограничение макс. скорости |  - направление движения | |

Схема учебного маршрута с указанием опасных участков и дорожных сооружений

Протяженность маршрута - 17 км

СОГЛАСОВАНО

Начальник
ЭО ГИБДД
УМВД России по г.Казани
полковник полиции
Сабиров И.Н.

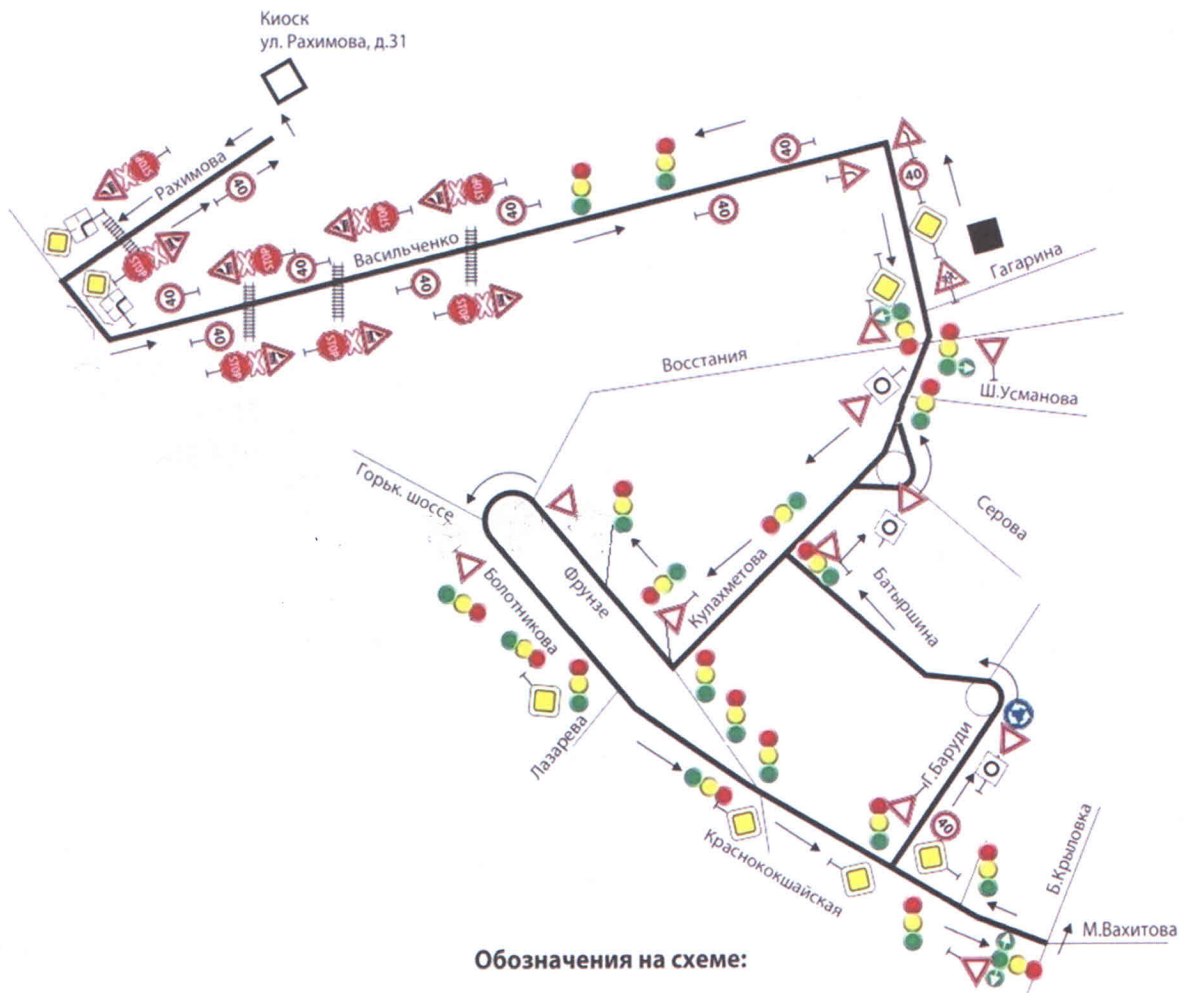


с 01 01 2026 г.
по 31 12 2026 г.



УТВЕРЖДАЮ

Директор
ООО «Образование»
Гафуров М.Т.



Обозначения на схеме:


- | | | | | | |
|---|------------------------------|---|------------------------------|---|------------------------------------|
|  | - посадка |  | - уступите дорогу |  | - круговое движение |
|  | - светофор |  | - главная дорога |  | - осторожно, дети! |
|  | - ограничение макс. скорости |  | - направление движения |  | - движение без остановки запрещено |
|  | - ж/д переезд без шлагбаума |  | - однопутная железная дорога | | |

Схема учебного маршрута с указанием опасных участков и дорожных сооружений

Протяженность маршрута - 9 км

СОГЛАСОВАНО

Начальник
ЭО ГИБДД
УМВД России по г.Казани
полковник полиции
Сабиров И.Н.

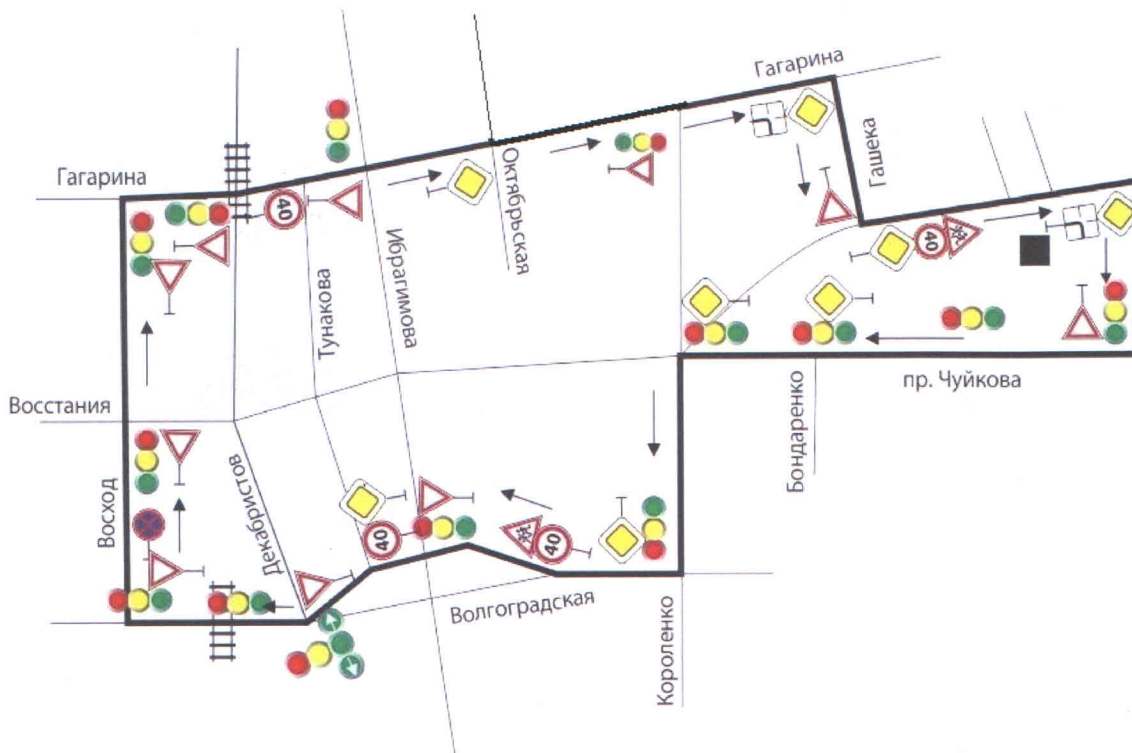


с 01 01 2026 г.
по 31 12 2026 г.



УТВЕРЖДАЮ

Директор
ООО «Образование»
Гафуров М.Т.



Обозначения на схеме:

- | | | | | | |
|---|------------------------------|---|------------------------|---|-----------------------|
|  | - посадка |  | - уступите дорогу |  | - осторожно, дети! |
|  | - светофор |  | - главная дорога |  | - остановка запрещена |
|  | - ограничение макс. скорости |  | - направление движения | | |

Схема учебного маршрута с указанием опасных участков и дорожных сооружений

Протяженность маршрута – 12 км

СОГЛАСОВАНО:
Начальник
ЭО ГИБДД
УМВД России по г.Казани
полковник полиции
Сабиров И.Н.

с «01» 12 2026 г.
по «31» 12 2026 г.

УТВЕРЖДАЮ

Директор
ООО «Образование»
Гафуров М.Т.



Обозначения на схеме:










- | | | | | | |
|---|------------------------------|---|------------------------|---|------------------------------------|
|  | - посадка |  | - остановка запрещена |  | - ж/д переезд без шлагбаума |
|  | - светофор |  | - главная дорога |  | - движение без остановки запрещено |
|  | - ограничение макс. скорости |  | - направление движения |  | - круговое движение |

Схема учебного маршрута с указанием опасных участков и дорожных сооружений

Протяженность маршрута - 10 км

СОГЛАСОВАНО

Начальник
ЭО ГИБДД
УМВД России по г.Казани
полковник полиции
Сабилов И.Н.

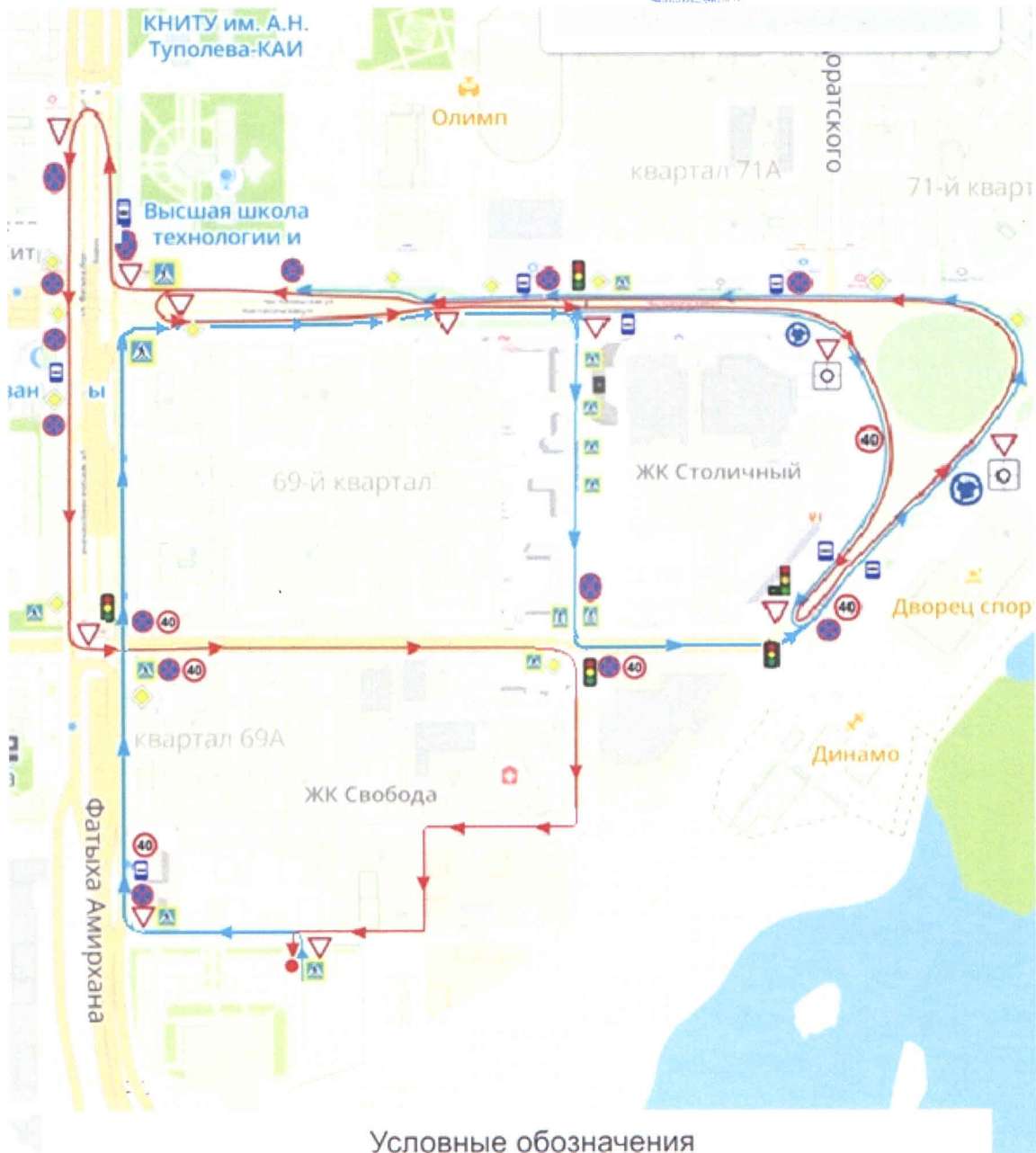


УТВЕРЖДАЮ

Директор
ООО «Образование»
Гафуров М.Т.



с 20 26 г.
по 31 12 20 26 г.



Условные обозначения

- | | | |
|----------------------|---|----------------------|
| Светофор | Направление главной дороги | Ограничение скорости |
| Пешеходный переход | Главная дорога | Уступи дорогу |
| Направление маршрута | место остановки маршрутных транспортных средств | Круговое движение |
| Направление маршрута | Начало маршрута | Остановка запрещена |